


TAV.5 - CONSORZIO DI BONIFICA DELL'OGLIASTRA

Carta degli ordinamenti colturali



REGIONE AUTONOMA DELLA SARDEGNA

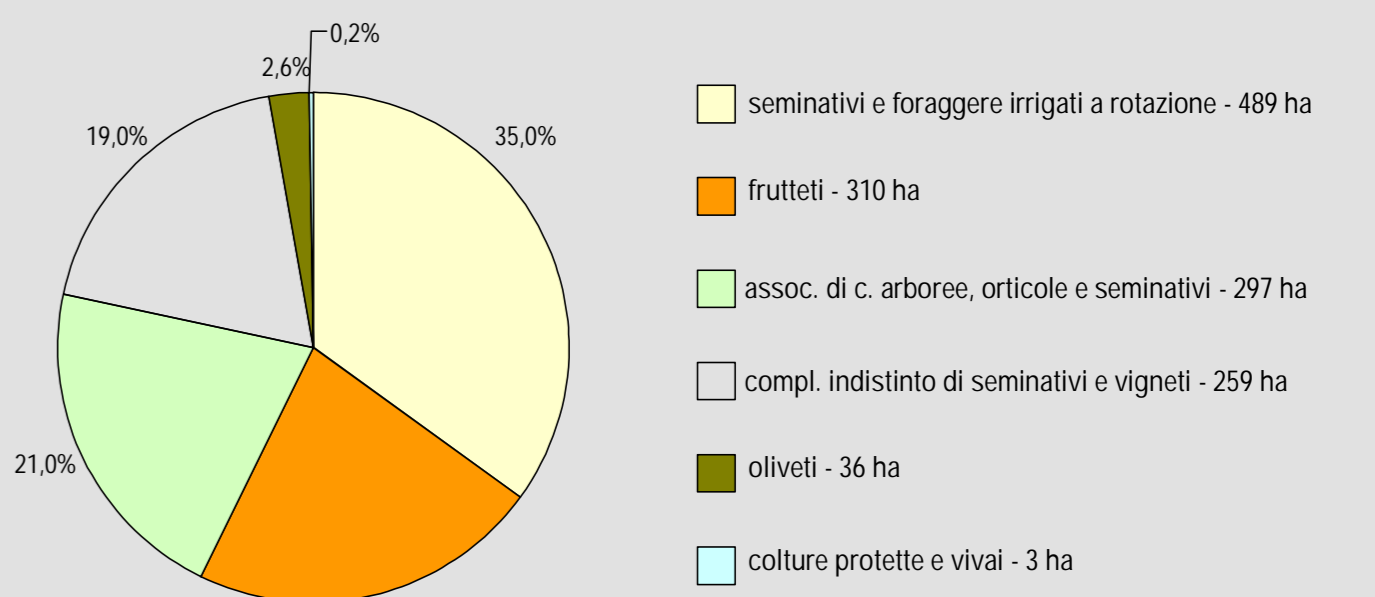


Legenda

- Distretto irriguo
- ASSOCIAZIONE DI COLTURE ARBOREE, ORTICOLE E SEMINATIVI
- SEMINATIVI E FORAGGERE IRRIGATI A ROTAZIONE
- COMPLESSO INDISTINTO DI SEMINATIVI E VIGNETI
- FRUTTETI
- COLTURE PROTETTE E VIVALI
- OLIVETI
- ALTRI USI NON AGRICOLI
- AREE URBANIZZATE

Superfici	ettari	%
superficie totale	30.846	
distretto irriguo	5.225	
- aree attrezzate, di cui	5.225	
- aree effettivamente irrigate	1.394	27
- aree non irrigate	3.831	73

Distribuzione percentuale degli ordinamenti colturali



CENTRO REGIONALE AGRARIO SPERIMENTALE

INDAGINE SULL'EFFETTIVO UTILIZZO DELLE AREE IRRIGUE NELLE DIVERSE AREE DI INTERVENTO A INTEGRAZIONE DEL PIANO STRALCIO DI BACINO REGIONALE PER L'UTILIZZO DELLE RISORSE IDRICHE

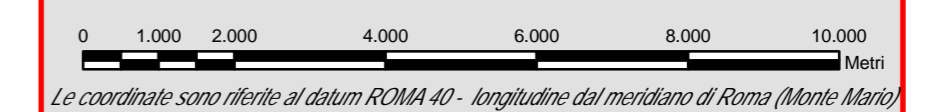
Elaborazione dati e allestimento cartografico a cura di:

S. FANNI*, S. LODDO*, M. G. MAMELI**, D. MANCA*, R. PUDDU*, A. REPETTO*

* Settore Utilizzazione del Territorio ** Settore Irrigazione

MARZO 2006

Scala 1:100.000



Le coordinate sono riferite al datum ROMA 40 - longitudine dal meridiano di Roma (Monte Mario)

