Agris
Agentzia pro sa chirca in agricoltura
Agenzia regionale per la ricerca in agricoltura
Settore Suolo, Territorio e Ambiente
Portale del suolo
www.sardegnaportalesuolo.it

Università degli Studi di Cagliari

Caratterizzazione pedo-paesaggistica di aree marginali nel Basso Sulcis (Assemini, Portoscuso, Sarroch) e proposte metodologiche per il recupero delle vocazioni agricole pre-industriali

REGIONE AUTÒNOMA DE SARDIGNA
REGIONE AUTONOMA DELLA SARDEGNA

Legge Regionale 9 gennaio 2018 (Legge di stabilità 2018) - Art.6
Disposizioni in materia di sostegno alle attività economiche comma 19
Progetto sperimentale per il recupero delle antiche vocazioni agricole pre-industriali nel Basso Sulcis

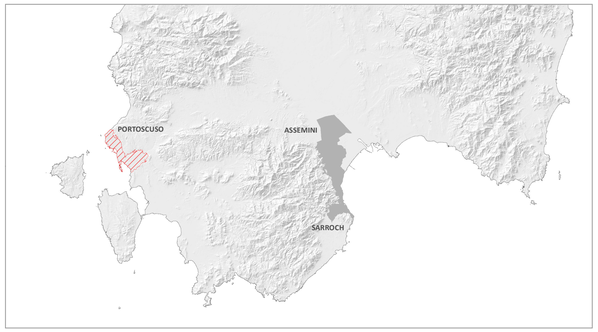

Carta dell'Uso del Suolo dell'area di Portoscuso

TAV. 01

USO DEL SUOLO ANNO 1968

AREE AGRICOLE
- Aree a pascolo naturale
- Coltivi
- Eucalipteti
- Vigneti
- Zone agricole eterogenee

AREE NATURALI E SEMINATURALI
- Aree a ricolonizzazione artificiale
- Associaz. vegetali arbustive e/o erbacee
- Cespuglieti ed arbusteti
- Dune e retrodune con copertura vegetale
- Incolti
- Macchia mediterranea
- Zone umide interne
- Zone umide marittime

AREE DI NON SUOLO
- Aree urbane e antropizzate
- Pareti rocciose e falesie
- Specchi d'acqua
- Spiagge, dune e sabbie
- Tessuto agro residenziale

USO DEL SUOLO ANNO 2019

AREE AGRICOLE
- Coltivi
- Colture permanenti
- Eucalipteti
- Frutteti
- Oliveti
- Particellari complessi
- Serre
- Sugherete
- Vigneti

AREE NATURALI E SEMINATURALI
- Aree a ricolonizzazione artificiale
- Aree a ricolonizzazione naturale
- Associaz. vegetali arbustive e/o erbacee
- Cespuglieti e arbusteti
- Dune e retrodune con copertura vegetale
- Gariga
- Macchia mediterranea
- Vegetazione ripariale
- Zone umide interne
- Zone umide marittime
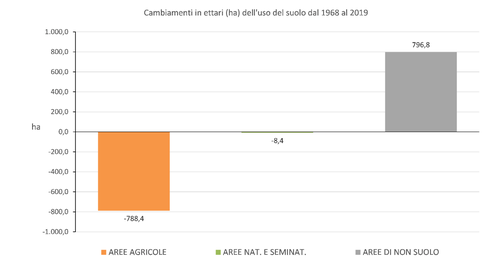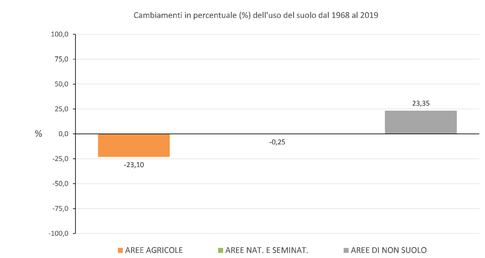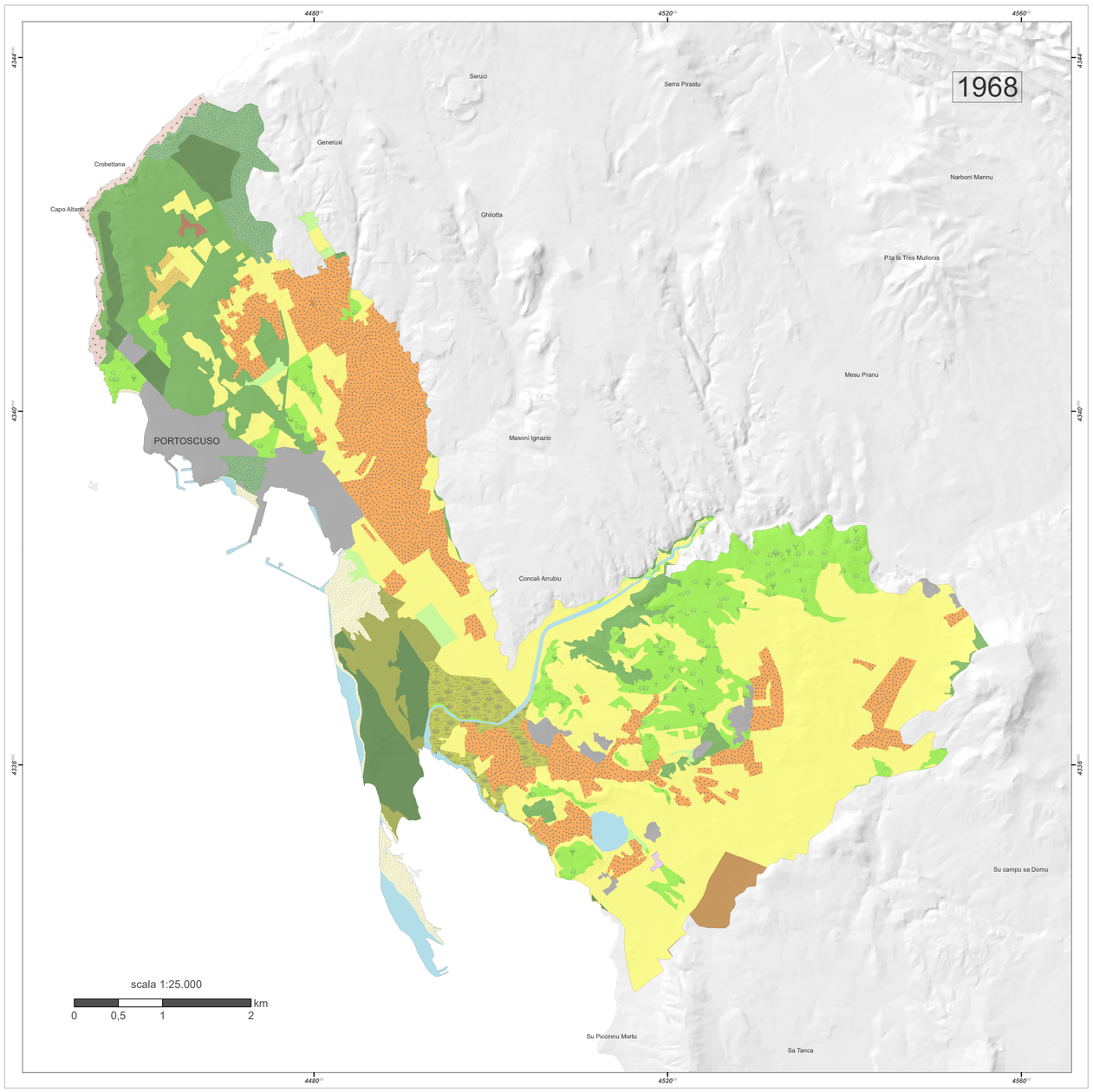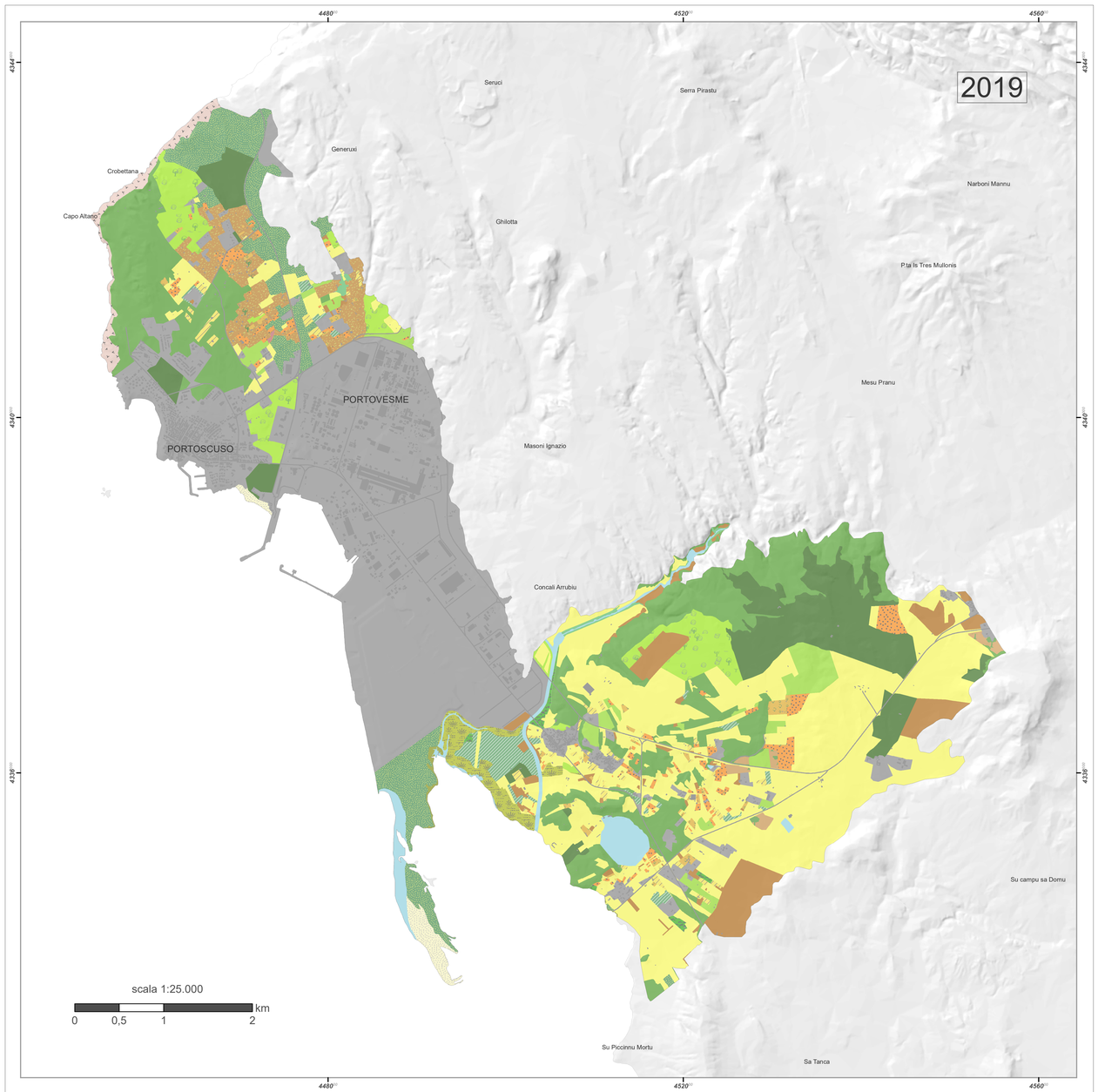
AREE DI NON SUOLO
- Aree urbane e antropizzate
- Pareti rocciose e falesie
- Specchi d'acqua
- Spiagge, dune e sabbie
- Tessuto agro residenziale